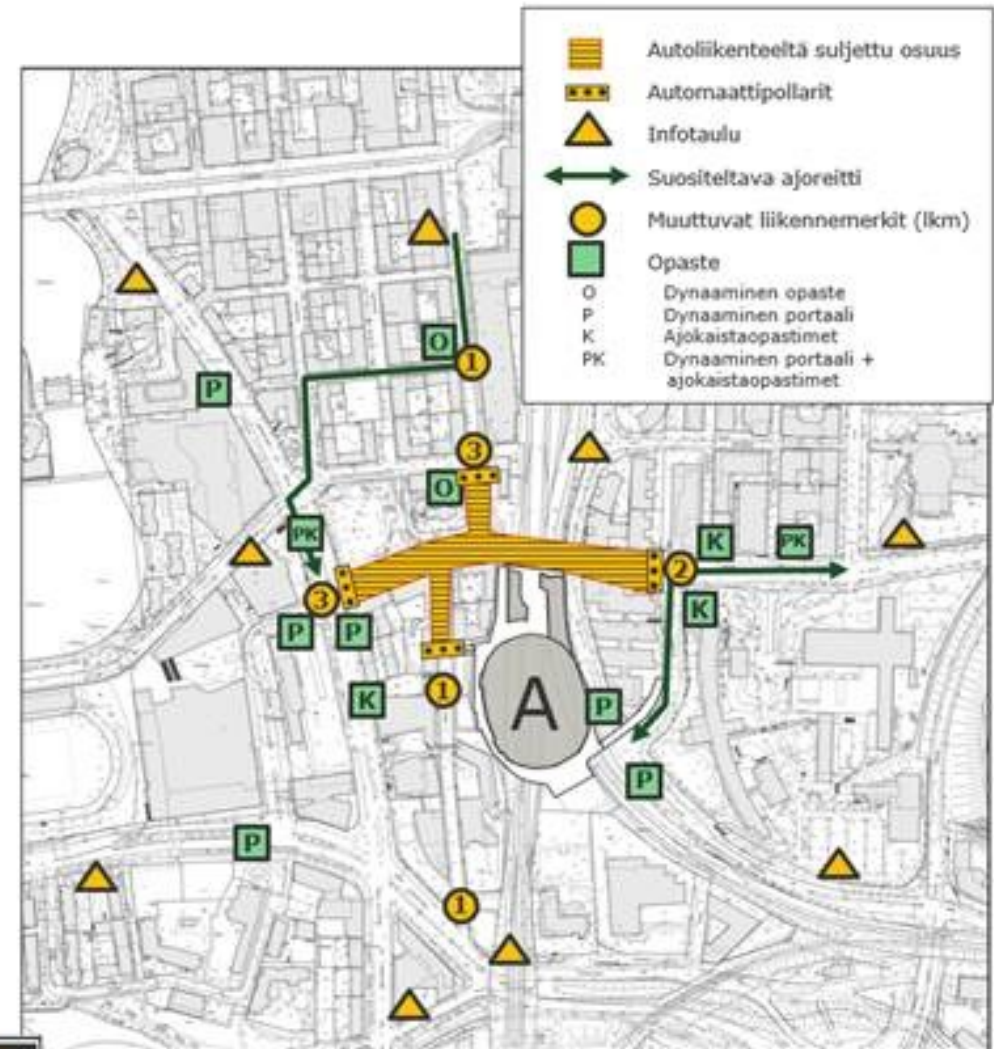


LIIKENTEENOHJAUS KONSERTISSA

- Kalevantie, Vuolteenkatu, Rautatienkatu sekä Sorinkatu on **suljettu moottoriajoneuvoliikenteeltä**.
- Suljetun alueen ulkopuolella liikennevaloissa on käynnissä automaattisesti tai ajastetusti käynnistyvä **purkuohjelma**, joka ohjaa autoliikenteen suljetun alueen ohi vaihtoehtoisia reittejä pitkin. Tieto tapahtuman päättymisestä tulee Areenalta.
- **Infotaulut** kertovat katsojien poistumisesta ja katujen sulkemisesta niissä pisteissä, joissa reittimuutos on vielä mahdollista tehdä.
- **Dynaamiset portaalit** sisältävä muuttuvia nuoliopasteita sekä Dynaamisia opasteita. **Dynaamiset opasteet** ohjaavat ajoneuvoliikennettä vaihtoehtoisille reiteille tai antavat lisätietoa sulkun liittyen.
- **Ajokaistaopastimilla** suljetaan suljetulle alueelle johtavat kaistat.
- **Muuttuvat liikennemerkkit** kieltävät suljetulle alueelle ajamisen ja **automaattipollarit** tukevat katujen sulkua ja turvallisuustilannetta.
- **Liikenteenohjajia** tarvitaan jokaisella suljetulla ajosuunnalla.



Kuva. Liikenteenohjauksen järjestelyt konsertin aikana.



Infotaulu



Muuttuvat
nuoliopasteet
portaalissa



Muuttuva
liikennemerkki



Ajokaistaopastin





Dynaaminen opaste

Määriä

- Muuttuvia liikennemerkkejä 11 kpl (liittymäalueella)
- Dynaamiset opasteet 11 kpl (portaaaleissa)
- Dynaamiset nuoliopasteet 10 kpl (portaaaleissa)
- Infotauluja / tiedostusopasteita 9 kpl (kauemmat kolmiot)
- ajokaistaopastimet 11 kpl

Alustava ajatus muuttuvista liikennemerkkeistä

LIITE 4 MUUTTUVAT LIIKENNEMERKIT

-  • Suljetulle katuosuudelle pääsy estetään muuttuvilla liikennemerkkeillä. *Opasteella ohjataan ja liikennemerkillä kielletään.*
-  • Suljettavat kaistat esitetään yläpuolisilla muuttuvilla kaistaopastimilla

